

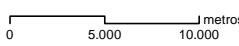


**LEYENDA**

○	Nula	□	Ámbito
●	Muy baja	□	Vertiente
●	Baja	□	Unidad Hidrográfica

**TÍTULO DEL ESTUDIO**  
 Asistencia técnica en relación a la Susceptibilidad de las masas de agua de la Comunidad Autónoma del País Vasco al asentamiento del mejillón cebra (*Dreissena polymorpha*)

**TÍTULO DEL MAPA**  
 Capacidad de acogida (CAM) para ríos

		Escala: 1:400.000 Km 	<b>MAPA NÚM.</b> <b>5</b>
---	---	---	------------------------------